

Proyectos

Felipe Castilla

GBIF.ES (RJB-CSIC)

II Encuentro de Equipos del Programa de Educación Ambiental

Taller de Naturaleza de Villaviciosa de Odón

11 de junio de 2018

Gbif.es



[¡Crea una cuenta!](#)[¡Explora!](#)

Colecciones de observaciones de numerosas personas asociadas con un propósito común

A close-up photograph of a cluster of pink flowers with some buds. Overlaid on the right side of the image is a statistics panel with three grey boxes containing white and green text. At the bottom right, there is a small map showing the location of the observation in Galicia, Spain, with markers for "Canino" and "Vicedo".

69189
observaciones
6953
especies
3897
personas

Proyectos

Crear proyecto nuevo

Buscar

Los proyectos son una forma de agrupar en Natusfera tus observaciones con las de otras personas. Si te interesa comenzar un proyecto científico ciudadano o quieres utilizar Natusfera en tu centro educativo, ¡los proyectos son lo que estabas buscando! Para aprender a usarlos, consulta el tutorial de ayuda para proyectos.

Proyectos que administras



Máster-UCA-Gestión-y-Conservación-Medio-Natural

Proyecto creado para recoger la biodiversidad observada en las diferentes salidas que se realizan en el mar...



Flora de Bahía de Cádiz

Subproyecto de Parque Natural Bahía de Cádiz



Aves de la Bahía

Aves de la Bahía de Cádiz
Subproyecto de Parque Natural Bahía de Cádiz



Parque de Los Toruños

Salida de campo para probar la aplicación NATUSFERA
Subproyecto de Parque Natural Bahía de Cádiz



Parque Natural Bahía de Cádiz

Especies de fauna y flora observadas en el Parque Natural Bahía de Cádiz

Subproyectos

Ver todos sus proyectos »

Proyectos a los que te has unido



Fuentes del Jarama

Documentar la vegetación existente en el área como apoyo al proyecto "Inventario de las tejedas del Mosquit..."



Especies Exóticas Invasoras de la Bahía de Santander

El objetivo principal del plan de seguimiento de especies invasoras del Anillo Verde de la Bahía de Santander...



Biodiversidad en los Montes de Valsain

Catálogo de las especies de los Montes de Valsain. Este proyecto incluye a las diversas especies -tanto aut...



Biodiversidad en el Monte de Boadilla

Biodiversidad en el Monte de Boadilla.



Bioblitz Monte de Boadilla, 20 de abril de 2017

Identificación de especies en el Monte de



Máster-UCA-Gestión-y-Conservación-Medio-Natural

Proyecto creado para recoger la



Monte Hijojo

Catalogar las especies animales y vegetales del monte.



diverCITY Dresden Neustadt

diverCITY is an experimental project to register urban biodiversity in one of Dresden's vibrant neighborhoods...



Fuentes del Jarama

Documentar la vegetación existente en el área como apoyo al proyecto "Inventario de las tejedas del Mosquit..."

Examinar todos los proyectos »

Buscador





Proyectos

[Crear proyecto nuevo](#) [Buscar](#)

Los proyectos son una forma de agrupar en Natusfera tus observaciones con las de otras personas. Si te interesa comenzar un proyecto científico ciudadano o quieres utilizar Natusfera en tu centro educativo, ¡los proyectos son lo que estabas buscando! Para aprender a usarlos, consulta el tutorial de ayuda para proyectos.

Jerarquía

Proyectos que administras



El Forestal de Villaviciosa de Odón

Este proyecto alberga la biodiversidad de El Forestal, un parque forestal histórico de Villaviciosa de Odón



Biodiversidad en el río Guadalix en torno al Azud de El Mesto

Biodiversidad en el río Guadalix en torno al Azud de El Mesto. Actividad de la SARJB para la promoción de I...
Subproyecto de Excursiones de la Sociedad de Amigos del Real Jardín Botánico (SARJB)



Árboles singulares de la Casa de Campo

Aquí figuran las especies arbóreas consideradas singulares por su vinculación a la historia de la Casa d...



Biodiversidad en la Casa de Campo

Especies observadas en la Casa de Campo de Madrid. Incluye todas las especies —tanto autóctonas como alócto...



20171125 Excursión por Bustarviejo

Especies observadas en la actividad de Natusfera para la Sociedad de Amigos del Real Jardín Botánico (SARJB)...
Subproyecto de Excursiones de la Sociedad de Amigos del Real Jardín Botánico (SARJB)



Excursiones de la Sociedad de Amigos del Real Jardín Botánico (SARJB)

Especies incluidas en las excursiones de la Sociedad de Amigos del Real Jardín Botánico (SARJB) de Madrid

[Subproyectos](#)

Biodiversidad en los Montes de Valsain

Catálogo de las especies de los Montes de Valsain. Este proyecto incluye a las diversas especies —tanto aut...



Biodiversidad en el Monte de Boadilla

Biodiversidad en el Monte de Boadilla, creado por el IES Isaac Albéniz de Leganés, la Asociación para la Re...



Bioblitz Monte de Boadilla, 20 de abril de 2017

Identificación de especies en el Monte de Boadilla (Bioblitz), creado por el IES Isaac Albéniz de Leganés, ...

[Ver todos sus proyectos »](#)

Proyectos a los que te has unido



El Forestal de Villaviciosa de Odón

Este proyecto alberga la biodiversidad de El Forestal, un parque forestal histórico de Villaviciosa de Odón



Echium y otras especies con tallos deformes

Este año están apareciendo un número considerable de *Echium plantagineum* fasciados, a sea con el caule ensa...



Biodiversidad en el río Guadalix en torno al Azud de El Mesto

Biodiversidad en el río Guadalix en torno al Azud de El Mesto. Actividad de la SARJB para la promoción de I...
Subproyecto de Excursiones de la Sociedad de Amigos del Real Jardín Botánico (SARJB)

El proyecto fue actualizado satisfactoriamente.

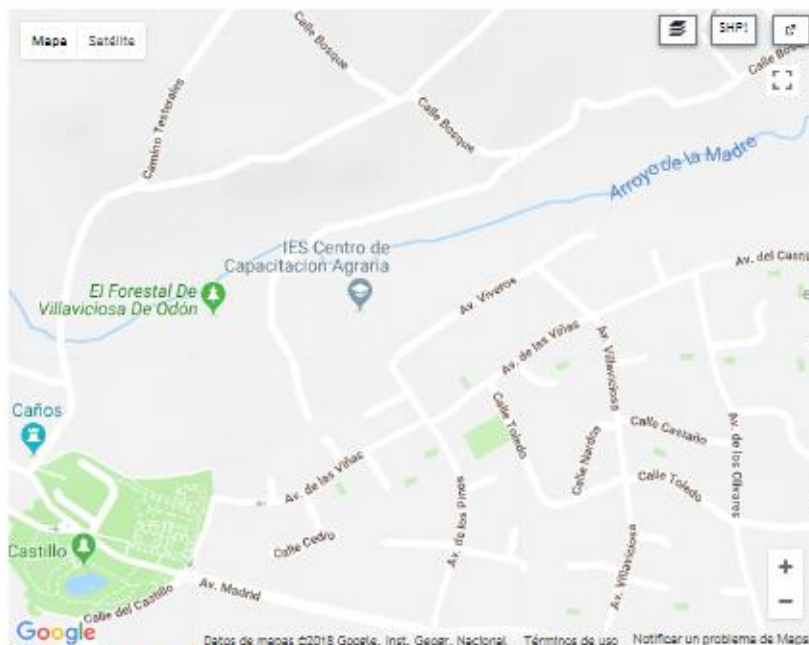
« Proyectos

[Editar proyecto](#)



El Forestal de Villaviciosa de Odón

[Añadir observaciones a este proyecto](#)



Observaciones recientes [Ver todo](#) -

No se han agregado observaciones a este proyecto todavía

» [Observaciones / Mapa](#)

 [Atom](#) /  [KML](#) /  [CSV](#) /  [Todos los CSV](#)

» [Lista de verificación](#)

» [Diario](#)

» [Miembros](#)

1 miembros



[Ver todos los miembros](#) »

» [Estadísticas](#)

» [Invita a observaciones para tu proyecto](#)

» [Añadir desde tus observaciones](#)

Descarga una plantilla para usarla en la importación masiva

Acerca de

Este proyecto alberga la biodiversidad de El Forestal, un parque forestal histórico de Villaviciosa de Odón

 [Me gusta](#)  [Compartir](#)

 felipecastilla creó este proyecto el 16 de mayo de 2018

¿Es inapropiada, spam u ofensiva? [Añadir una advertencia](#)

Proyectos

Crear proyecto nuevo

Buscar

Los proyectos son una forma de agrupar en Natusfera tus observaciones con las de otras personas. Si te interesa comenzar un proyecto científico ciudadano o quieres utilizar Natusfera en tu centro educativo, ¡los proyectos son lo que estabas buscando! Para aprender a usarlos, consulta el tutorial de ayuda para proyectos.

Proyectos que administras



Máster-UCA-Gestión-y-Conservación-Medio-Natural

Proyecto creado para recoger la biodiversidad observada en las diferentes salidas que se realizan en el mar...



Flora de Bahía de Cádiz

Subproyecto de Parque Natural Bahía de Cádiz



Aves de la Bahía

Aves de la Bahía de Cádiz
Subproyecto de Parque Natural Bahía de Cádiz



Parque de Los Toruños

Salida de campo para probar la aplicación NATUSFERA
Subproyecto de Parque Natural Bahía de Cádiz



Parque Natural Bahía de Cádiz

Especies de fauna y flora observadas en el Parque Natural Bahía de Cádiz

Subproyectos

Flora de Bahía de Cádiz

Aves de la Bahía

Parque de Los Toruños

Ver todos sus proyectos »

Proyectos a los que te has unido



Fuentes del Jarama

Documentar la vegetación existente en el área como apoyo al proyecto "inventario de las tejedas del Mosquit...



Especies Exóticas Invasoras de la Bahía de Santander

El objetivo principal del plan de seguimiento de especies invasoras del Anillo Verde de la Bahía de Santand...



Biodiversidad en los Montes de Valsain

Catálogo de las especies de los Montes de Valsain. Este proyecto incluye a las diversas especies –tanto aut...



Biodiversidad en el Monte de Boadilla

Biodiversidad en el Monte de Boadilla, creado por el IES Isaac Albéniz de Leganés, la Asociación para la Re...



Bioblitz Monte de Boadilla, 20 de abril de 2017

Identificación de especies en el Monte de Boadilla (Bioblitz), creado por el IES Isaac Albéniz de Leganés, ...



Máster-UCA-Gestión-y-Conservación-Medio-Natural

Proyecto creado para recoger la biodiversidad observada en las diferentes salidas que se realizan en el mar...



SOS Polinizadores

Nuestro objetivo es fomentar la observación y el estudio de los insectos polinizadores y su relación con la...



Orugas / Caterpillars

A través de este proyecto podemos recoger información de la presencia de determinadas especies, a partir de...
Subproyecto de Lepidópteros de España



Fauna de Ibiza

Ver todos sus proyectos »

Jerarquía



Parque Natural Bahía de Cádiz

PROYECTO PADRE

Jerarquía

Subproyectos ▾

Flora de Bahía de Cádiz



Aves de la Bahía

Aves de la Bahía de Cádiz



Parque de Los Toruños

Salida de campo para probar la aplicación NATUSFERA

SUBPROYECTOS



» Observaciones / Mapa 7 observaciones

Atom / KML / CSV / Todos los CSV

» Lista de verificación

» Diario

» Miembros

5 miembros



Ver todos los miembros »

» Estadísticas

Acerca de

Especies de fauna y flora observadas en el Parque Natural Bahía de Cádiz

Tipos de proyectos



NORMAL

Se muestran los miembros del proyecto sin ningún tipo de jerarquización.

BIOLITZ

Tienen un marco temporal definido: fecha de inicio y fecha de fin.

CONCURSO

Muestra los participantes del proyecto y los ordena a partir del número de especies únicas censadas.

CONCURSO DE OBSERVACIONES

Muestra los miembros del proyecto y los ordena a partir del número total de observaciones registradas.

VALORACIÓN

Permite a los miembros añadir evaluaciones de la calidad del hábitat de las observaciones en un recuadro de texto, y les permite valorar su grado de conservación.

*Referencias

[*NHM - Guide to Running a BioBlitz 2.0*](#)
[*Australian Guide to Running a BioBlitz*](#)



Proyectos

[Crear proyecto nuevo](#)[Buscar](#)

Los proyectos son una forma de agrupar en Natusfera tus observaciones con las de otras personas. Si te interesa comenzar un proyecto científico ciudadano o quieres utilizar Natusfera en tu centro educativo, ¡los proyectos son lo que estabas buscando! Para aprender a usarlos, consulta el tutorial de ayuda para proyectos.

[Cómo crear](#)

Proyecto nuevo

Título *

Tipo de proyecto

Los proyectos "Concurso" mostrarás una tabla que organiza a los colaboradores por el número de especies únicas observadas, mientras que los proyectos "Concurso de Observación" muestran una tabla que organiza a los colaboradores por el número total de observaciones.

Preferred membership model

¿Está tu proyecto abierto a todo el mundo o solo a la gente que invites?

Pública por invitación solamente

Padre Proyecto

Select the parent from the drop down below...

Proyecto padre

Preferencia del conteo

¿Quieres que el número total de taxones del proyecto sea contando las especies, cualquier taxón o simplemente las categorías taxonómicas que figuran?

Ícono de proyecto (PNG, JPG, or GIF)

Se recortará a un cuadrado.

Examinar... No se ha seleccionado ningún archivo.

Portada del proyecto (PNG, JPG, or GIF)

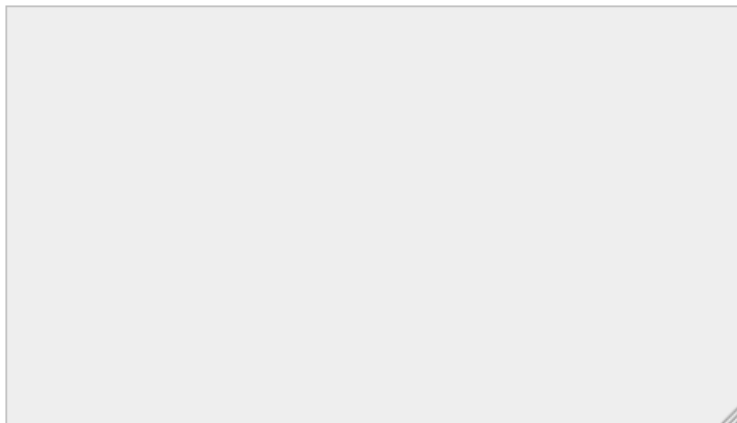
Imagen opcional que aparecerá en la parte superior de la página del proyecto. Debe ser de 950px de ancho y menor de 400 de alto.

Examinar... No se ha seleccionado ningún archivo.

Cómo crear

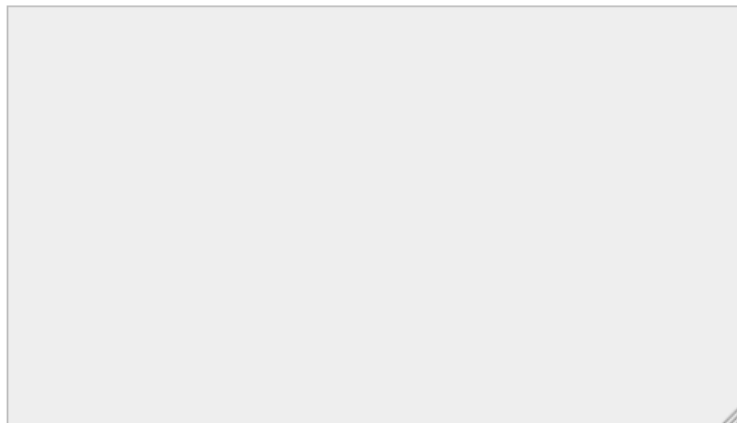
Descripción

Describe el propósito de este proyecto.



Términos

Términos que los nuevos usuarios deben aceptar antes de unirse a este proyecto.



Lista de verificación

Mostrar la lista total de especies o grupos

Muestra el número total de especies o grupos en las listas de proyectos junto con el número de especies o grupos observados.

Preferencia del conteo

¿Quieres que el número total de taxones del proyecto sea contando las especies, cualquier taxón o simplemente las categorías taxonómicas que figuran?

especies ▾

Cómo crear

Ubicación

Si tu proyecto es acerca de un lugar específico, añade las coordenadas seleccionando el enlace del mapa o añádelas manualmente.

Latitud

Longitud

Tipo de mapa

terreno ▾

Nivel de acercamiento

Lugares de Natusfera

Comienza a teclear el nombre del lugar ▾

¿No has encontrado el lugar que buscabas?
[Crear un lugar nuevo](#). Asegúrate de que tiene límites y luego inténtalo de nuevo.

Mostrar en el mapa los límites del lugar

Puedes mostrar los límites del lugar en la página de tu proyecto solo los tiene.

Busca en el mapa



Cómo crear

Reglas De Observación

Puedes seleccionar reglas para determinar qué observaciones se pueden agregar a este proyecto, como limitar las observaciones a un lugar determinado. Nota: "ser observado en el lugar" se basa actualmente en Lugares de Natusfera y solo se pueden limitar las observaciones al rectángulo más pequeño que incluya un lugar. Si tienes más de una regla para un tipo de proyecto, las observaciones serán válidas si cumple al menos alguna de ellas. Por ejemplo, si tienes las reglas "debe estar en Amphibia" y "debe estar en Reptilia", entonces el proyecto aceptará observaciones de reptiles y de anfibios.

[Añadir una nueva regla](#)

Campos de observación

Se sugiere o solicita que los colaboradores que añadan observaciones a tu proyecto llenen estos campos.

Añadir un campo

Comienza a tecl



Añadir un campo

Crear un nuevo campo

Códigos de rastreo

Si quieres poner un código de seguimiento cuando las personas hagan observaciones en tu proyecto, separa los códigos con comas. Se puede usar para rastrear la participación de las personas en diferentes fuentes. Cuando descargas las observaciones de tu proyecto con formato CSV puedes tener acceso a estos códigos de rastreo.

Crear

Cancelar

* Campo obligatorio



Ficha de un proyecto

MAPA DE LAS OBSERVACIONES

OBSERVACIONES

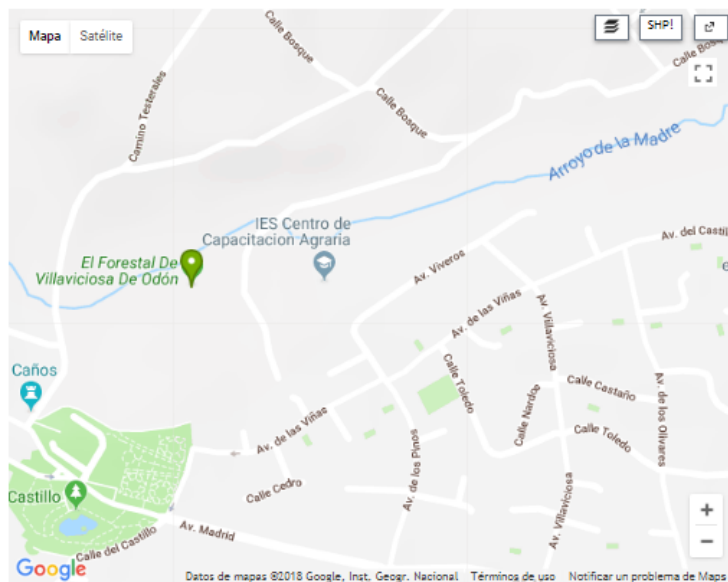
« Proyectos



El Forestal de Villaviciosa de Odón

[Editar proyecto](#)

[Añadir observaciones a este proyecto](#)



Observaciones recientes [Ver todo »](#)

Papaver somniferum

Observador [felipecastilla](#)

Fecha [Mayo 10, 2018](#)

Lugar [El forestal villaviciosa \(Google, OSM\)](#)

[Ver »](#)

Identificación del revisor del proyecto : **Papaver somniferum**


» [Observaciones / Mapa](#) 1 observaciones

[Atom](#) / [KML](#) / [CSV](#) / [Todos los CSV](#)

» [Lista de verificación](#) 1 de 1 especies o grupos observados

» [Diario](#)

» [Miembros](#) 2 miembros



[Ver todos los miembros »](#)

» [Estadísticas](#)

» [Invita a observaciones para tu proyecto](#)

» [Añadir desde tus observaciones](#)

[Descarga una plantilla para usarla en la importación masiva](#)

Acerca de

Este proyecto alberga la biodiversidad de El Forestal, un parque forestal histórico de Villaviciosa de Odón



[20180515_015_m_villaviciosa_de_od%c3%83n_parque_el_forestal_arroyo_de_la_madre_papaver_sr](#)

[4 fotos »](#)

[Me gusta 0](#) [Compartir](#)

[felipecastilla](#) creó este proyecto el 16 de mayo de 2018

[¿Es inapropiado o spam u ofensivo? Añadir una](#)

DATOS Y ESTADÍSTICAS

DESCRIPCIÓN

Gbif, Es

www.gbif.es

felipe.castilla@rjb.csic.es

cvillaverde@rjb.csic.es



REAL JARDÍN
BOTÁNICO

Gbif, Es

