

Gbif.es



Guía rápida de edición de metadatos en el IPT

Herramienta para la publicación de datos de Biodiversidad


Nodo nacional de información de Biodiversidad

Unidad de Coordinación

GBIF España



Esta guía te permitirá acceder de manera sencilla y rápida a la edición de metadatos utilizando el IPT (*Integrated Publishing Toolkit*) de GBIF España, para que finalmente sean públicos a través del portal de datos de [GBIF España](#) y la [red global de GBIF](#).



Si tienes cualquier duda o necesitas información adicional, en cada sección del manual puedes hacer clic sobre el icono  para ampliar información o consultar el manual completo en español (https://github.com/gbif/ipt/wiki/IPT2ManualNotes_ES.wiki). También puedes revisar la guía completa de publicación de datos en nuestra web <http://www.gbif.es/guia-de-publicacion/> o ponerte en contacto con la Unidad de Coordinación de GBIF España a través de la cuenta info@gbif.es.

Introducción

El *Integrated Publishing Toolkit* (IPT) de GBIF España (<https://ipt.gbif.es/>) es una aplicación web disponible de forma gratuita que facilita el proceso de publicación de datos sobre biodiversidad.

La instalación del IPT de GBIF España, así como los datos y metadatos registrados a través del mismo, están conectados y se indexan por consulta la red de [GBIF](#) donde quedan disponibles para uso público.

Inicio de sesión en el IPT

Ingresa al IPT (<https://ipt.gbif.es/>) utilizando las credenciales asignadas y dirígete al botón *Gestión de Recursos* desde la barra superior del menú . En esta sección encontrarás un listado con acceso directo a todos los recursos (bases de datos) que puedes administrar . Haciendo clic sobre cualquiera de ellos tendrás acceso a la edición de sus datos y metadatos.



Inicio Gestión de recursos Administración Acerca de

1

Filtro:

Nombre	Organización	Tipo	Subtipo	Registros	Última modificación	Última publicación	Próxima publicación	Visibilidad	Autor
Vertebrate diversity at Margalla Hills National Park, Pakistan	Museu de Ciències Naturals de Barcelona	Lista de chequeo	--	185	2022-01-03	2022-01-03	--	Público	Montse Ferrer
CSIC-Real Jardín Botánico-Colección de Liqueños (MA-Lichen)	Real Jardín Botánico (CSIC)	Registros biológicos	Ejemplar	19346	2022-01-03	2022-01-03	--	Público	Katia Cezón
Population dynamics of endangered plants in Doñana Natural Space	Biological Station of Doñana (CSIC)	Evento de muestreo	--	17	2022-01-03	2022-01-03	--	Público	Kyle Braak
Community of macroparasites of the Pacific barracuda <i>Sphyrna ensis</i> Jordan and Gilbert, 1882 (Perciformes, Sphyrnaidae) from the north coast of Peru	Museu de Ciències Naturals de Barcelona	Lista de chequeo	--	16	2022-01-03	2022-01-03	--	Público	Montse Ferrer

2

Documentación de los metadatos i

Los metadatos (literalmente “datos sobre los datos”) son un componente esencial en la red de GBIF, ya que describen aspectos como el “quién, qué, dónde, cuándo y cómo” de un juego de datos, de tal manera que le permite al usuario conocer su contexto y comprender lo adecuados que son para un uso concreto. Para ser publicados en la Red GBIF, todos los recursos requieren de un conjunto mínimo de metadatos descriptivos.

i Metadatos

Seleccionar archivo Ni...ado



Para comenzar a editar tus metadatos, pulsa *Editar* en la sección de *Metadatos* de la Vista General del Recurso.

Se abrirá la página “Metadatos Básicos”, la primera de una serie de formularios de metadatos que están organizadas por temática (geografía, taxonomía, etc.). Cada una de estas secciones se compone de varios campos de información para cumplimentar.



Metadatos básicos

nuevorecurso

1

Documente todas las propiedades obligatorias en la sección de Metadatos Básicos y luego continúe documentando los metadatos en las demás secciones que apliquen a su recurso. Entre más metadatos proporcione, mayor será la oportunidad de que el recurso sea encontrado, reutilizado por otros investigadores y citado.

Título *

Idioma de los Metadatos * i

Tipo * i

Organización publicadora * i

Idioma de los datos * i

Subtipo i

Frecuencia de actualización * i

Licencia de los datos * i

- Metadatos básicos
- Cobertura geográfica
- Cobertura taxonómica
- Cobertura temporal
- Palabras clave
- Partes asociadas
- Datos del proyecto
- Métodos de muestreo
- Referencias
- Datos de la colección
- Enlaces externos
- Metadatos adicionales

Para una referencia y navegación fácil, a la derecha de cada formulario de metadatos hay una columna con la lista de enlaces a todas sus secciones ¹. Haciendo clic en los enlaces indicados, se puede abrir cualquiera de las páginas de metadatos.

* En todas las páginas de metadatos el asterisco indicará **qué campos son obligatorios**. Aunque en total no son muchos campos obligatorios es recomendable **documentar lo máximo posible** con el fin de asegurar que los metadatos sean descriptivos y completos y que el recurso tenga una mayor probabilidad de ser encontrado, reutilizado y citado.

Cada vez que cumplimentes cualquiera de las páginas de metadatos debes pulsar **Guardar** para que se almacenen correctamente los datos.

Una vez que des tus metadatos por completos ponte en contacto con nosotros para que los validemos y actualicemos en el portal de datos internacional <https://www.gbif.org/> y en el portal de datos de GBIF España <https://datos.gbif.es/>.

Versión	Descripción	Fecha publicación	Autor(es)
1.0	Creación del documento	03 - 2018	Katia Cezón
1.1	Ajustes del documento	06 - 2021	Katia Cezón
1.2	Actualización del documento	01 - 2022	Katia Cezón

Este material circula bajo una licencia [Creative Commons CC BY-SA 4.0](https://creativecommons.org/licenses/by-sa/4.0/)



Gbif.es

Nodo nacional de información
de Biodiversidad

Unidad de Coordinación

GBIF España

gbif.es

datos.gbif.es

Año 2017

Real Jardín Botánico

Plaza de Murillo, 2

28014 Madrid - SPAIN

Tel. 91 420 30 17 ext.170-171